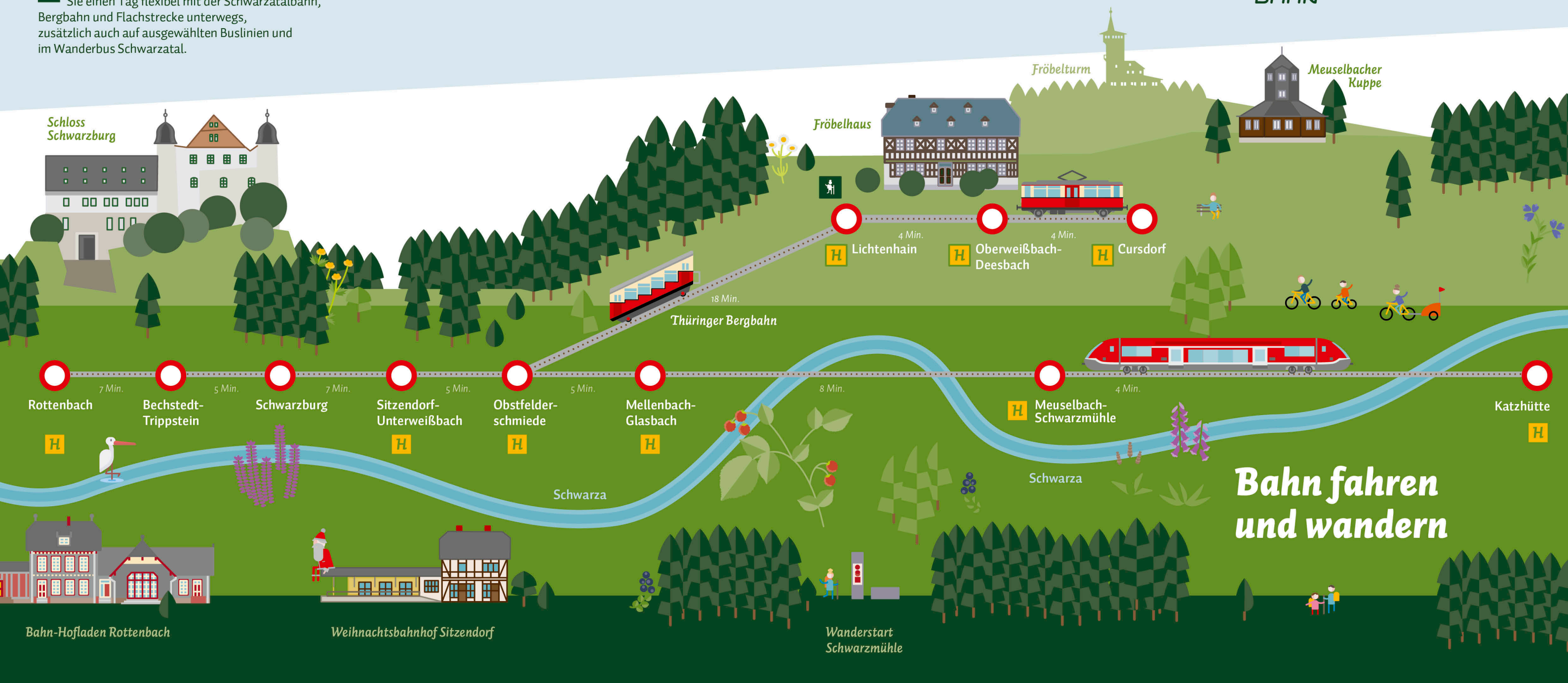


Strecke Rottenbach - Katzhütte

TIPP: Mit dem Bergbahn-Tagesticket sind Sie einen Tag flexibel mit der Schwarzatalbahn, Bergbahn und Flachstrecke unterwegs, zusätzlich auch auf ausgewählten Buslinien und im Wanderbus Schwarzatal.

Schwarzatal BAHN



Bahn fahren und wandern



Panoramaweg Schwarzatal

Die Region ist von vielen schönen Wanderwegen durchzogen, das Herzstück bildet der Qualitätsrundwanderweg „Panoramaweg Schwarzatal“. Er wartet mit abwechslungsreicher Natur, Bergen mit herrlichen Aussichten und einzigartigen Sehenswürdigkeiten auf Sie. Mit seinen attraktiven Wegen und Pfaden rund um den Gebirgsfluss Schwarzza verbindet er die Höhen des Rennsteiges mit dem Burgenland der Saale. Von 200 m über NN (Mündung der Schwarzza in die Saale) bis auf knapp 850 m muss der Wanderer aufsteigen, bevor er den Rennsteig erreicht. Mal führt der Weg direkt am felsigen Ufer der Schwarzza entlang, mal biegt er in eines der ruhigen Seitentäler ab, um von dort auf einen der zahlreichen Berggipfel zu führen.

Wanderstarts

Für Wanderfreunde erschließt sich das Schwarzatal mit einem dichten Netz an Rundwanderwegen, welche sich durch die „Wanderstarts“ erkunden lassen. Ausgestattet mit Kartenmaterial, Parkmöglichkeiten und einem ÖPNV-Anschluss sind sie Start und Ziel zugleich und damit ideale Ausgangspunkte für unterschiedliche Rundwanderungen. Auf diesen Rundwegen können Sie digital Wanderstempel für Ihre persönliche Wanderurkunde sammeln. Die Standorte der Stempelstellen entnehmen Sie den Etappenbeschreibungen. Diese finden Sie an den Wanderstarts direkt oder online unter: rennsteig-schwarzatal.de/natur-aktiv/wandern



Zwei kleine Touren im Bergbahnland

Neben den folgenden Routenvorschlägen finden Sie online unter: thueringerbergbahn.com und auf der Webseite der TourismusRegion Rennsteig-Schwarzatal zahlreiche Wandertouren.

„Durchs Tal der Weißen Schwarzza“

Wegstrecke zu Fuß: **ca. 7,1 km**
Wanderung: **ca. 2 Stunden**
Schwierigkeit: **einfach**
Start/Ziel: **Talstation Obstfelderschmiede**

Fahrt mit der Standseilbahn zur Bergstation in Lichtenhain – Besuch des Erlebnismuseums Maschinarium – Fahrt mit der Flachstrecke nach Cursdorf – Vom Bahnhof Cursdorf entlang des Panoramawegs Schwarzatal zur Meuselbacher Kuppe – Durchs Tal der Weißen Schwarzza zum Bahnhof Katzhütte – Fahrt mit der Schwarzatalbahn zum Ausgangspunkt.

„Auf den Spuren der Buckelapotheker“

Wegstrecke zu Fuß: **ca. 7,3 km**
Wanderung: **ca. 2 Stunden**
Schwierigkeit: **einfach**
Start/Ziel: **Talstation Obstfelderschmiede**

Mit der Standseilbahn zur Bergstation in Lichtenhain – Besuch des Erlebnismuseums Maschinarium – Vom Wanderstart Lichtenhain durch den Fröbelwald über die Lichtenhainer Höhe zum Fröbelhaus Oberweißbach, von hier über die Heckerbergshütte und Kräuterrhütte zum Fröbelturm, über die Himmelsleiter zum Bahnhof Cursdorf, mit der Flachstrecke zur Bergstation Lichtenhain und anschließend Fahrt mit der Bergbahn zum Ausgangspunkt.



Mobil im Schwarzatal mit KomBus

Der Wanderbus Schwarzatal (KomBus Liniennummer 390) verkehrt von Gründonnerstag bis Ende Oktober täglich sowie ganzjährig an den Wochenenden und Feiertagen.

Mit dem Wanderbus erreichen Sie die Wanderstarts und Ausgangspunkte im Schwarzatal:

- Die Etappenorte des Panoramawegs Schwarzatal im Landkreis Saalfeld-Rudolstadt (Rudolstadt-Schwarzza, Schwarzburg, Cursdorf, Schwarzmühle und Dissauer Tor)
- Die Wanderstarts am Barigauer Turm, in Schwarzmühle, Unterweißbach und Lichtenhain (ab Bahnhof Cursdorf mit der Flachstrecke der Thüringer Bergbahn)

Tickets für den Wanderbus können direkt beim Busfahrer erworben werden.

Weitere Informationen zum Wanderbus Schwarzatal unter: **KOMBUS-ONLINE.EU**



Grün durch das Schwarzatal:

Die Triebwagen der Schwarzatalbahn werden seit 2023 mit Biokraftstoff betankt. Dieser heißt HVO 100 und wird aus pflanzlichen Abfall- und Reststoffen hergestellt. Im Vergleich zu fossilem Diesel verursacht „HVO 100“ bilanziell rund 90 Prozent weniger CO₂-Emissionen.



TOURISTINFORMATION
Rennsteig-Schwarzatal
TourismusRegion
Schwarzatal



Fahrtscheine:
Die Schwarzatalbahn Fahrtscheine erhalten Sie im Bergbahnhop in der Talstation Obstfelderschmiede, Katzhütte fährt jeden Tag stündlich von etwa 6:00 bis 20:00 Uhr. Die Bergbahn und Lichtenhain fährt täglich Triebwagen der Schwarzatalbahn und online unter: thueringerbergbahn.com. Anschluss an den Triebwagen der Flachstrecke Richtung Cursdorf.

Informationen:
An der Bergbahn | 98744 Schwarzatal
Telefon: 036705-20134
thueringerbergbahn.com





Ausflugsziele & Gastronomie entlang des Streckennetzes
 Die Gehminuten werden vom nächstgelegenen Haltepunkt aus angegeben.

Willkommen im Schwarzatal

Im Schwarzatal erwartet Sie eine wildromantische Landschaft: eine Komposition aus unberührter Natur, Stauseen, Bergen mit herrlichen Aussichten und idyllischen Orten. Erkunden Sie einige der schönsten Wege und Pfade Thüringens, ob zu Fuß oder mit dem Rad. Wandeln Sie auf den Spuren Friedrich Fröbels sowie der Buckelapotheker und Kräuterrfrauen und tauchen Sie ein in längst vergangene Zeiten. Erkunden Sie die saftigen Bergwiesen mit ihren duftenden Kräutern und Heilpflanzen und lauschen Sie den rauschenden Baumwipfeln sowie dem wohligen Plätschern des Gebirgsflusses Schwarzza, welcher dem Tal seinen Namen verlieh. Viel Freude und Inspiration wünschen wir Ihnen auf Ihrer Wandertour!


-  **Imbiss Marktbrunnen**
10 Gehminuten
TELEFON: 036705. 20 632
-  **Gaststätte „Thüringer Hof“**
20 Gehminuten
TELEFON: 036705. 623 10
-  **Eiscafé Saphir**
15 Gehminuten
TELEFON: 036705. 209 41
-  **Waldimbiss „Am Fröbelturm“**
30 Gehminuten
TELEFON: 0176. 63 30 75 64
-  **Berggasthaus Fröbelturm**
30 Gehminuten
TELEFON: 036705. 620 74


- Deesbach**
-  **steilste Ortsstraße Deutschlands mit 22,6% Steigung**
55 Gehminuten

- Cursdorf**
-  **Tourist-Information Cursdorf**
5 Gehminuten
TELEFON: 036705. 620 70

-  **Glasapparatmuseum/ Planetenwanderweg**
5 Gehminuten

-  **Kati Zorn Porzellanmanufaktur**
10 Gehminuten

-  **Glaskünstlerin Anja Stötzer**
8 Gehminuten

-  **Meuselbacher Kuppe**
30 Gehminuten

-  **Buchfaltkunst salikreativ**
5 Gehminuten
TELEFON: 0152. 53 48 54 79

-  **Panorama-Fitnesspfad**
10 Gehminuten

-  **Gasthaus „Zur Biene“**
5 Gehminuten
TELEFON: 03670. 5 621 13

-  **Hotel „Im Kräutergarten“**
8 Gehminuten | TELEFON: 036705. 290

-  **Bergbahngrill** 4 Gehminuten
TELEFON: 036705. 63837

-  **Gasthaus „Koch“**
15 Gehminuten
TELEFON: 036705. 63837

-  **Haflinger Gestüt Meura**

-  **Aussichtspunkt am Barigauer Turm**

-  **Tiergehege Dröbischau**

-  **Kräutergarten & Arboretum**


-  **Watzdorfer Erlebnisbrauerei**

-  **Trapp Likörfabrik**
10 Gehminuten

-  **Lichtenheldt-Glas**
10 Gehminuten

-  **Größte Dorfkirche Thüringens**
10 Gehminuten

-  **Oberweißbacher Glaskunst**
10 Gehminuten

-  **Fröbelturm**
30 Gehminuten

-  **Gasthaus „Zur Schenke“**
10 Gehminuten
TELEFON: 036705. 61 000

-  **Steakhaus Zum Ochsen**
TELEFON: 036705. 20 98 66

-  **Wanderstart**
-  **Panoramaweg Schwarzatal**
-  **Durchs Tal der Weißen Schwarzza**
-  **Auf den Spuren der Buckelapotheker**

Bitte informieren Sie sich vor Ihrem Besuch über die Öffnungszeiten. Angaben ohne Gewähr. Stand: 1. Dezember 2023

Fotos: P. Hentschel und KomBus GmbH / Andre Kranert
 Konzeption & Gestaltung: Studio | reduzieren.com



- Rottenbach**
-  **Bahn-Hofladen**
TELEFON: 036739. 59 39 29
-  **Klosterruine Paulinzella & Museum im Jagdschloss**
1 80 Gehminuten

-  **Hotel „Zum Wildpark“**
25 Gehminuten
TELEFON: 036730. 314 777
-  **Café & Bistro Dittrich**
20 Gehminuten
TELEFON: 01522. 838 65 46

- Bechstedt**
-  **Aussichtsfelsen „Trippstein“**
2 35 Gehminuten

- Sitzendorf**
-  **Weihnachtsbahnhof Sitzendorf**
4 2 Gehminuten
-  **Porzellanmanufaktur**
5 20 Gehminuten

- Schwarzburg**
-  **Fürstliche Erlebniswelten Schloss Schwarzburg**
3 20 Gehminuten
-  **Gaststätte „Zum Schloss“**
11 Gehminuten
TELEFON: 036730. 30 887
-  **Gasthaus Schweizerhaus**
60 Gehminuten

-  **Bauernmuseum**
6 18 Gehminuten
-  **Aussichtspunkt „Bismarckturm“**
7 60 Gehminuten

-  **Bahnhofsgaststätte**
TELEFON: 036730. 225 17
-  **Café „Zur Bergterrasse“**
25 Gehminuten
TELEFON: 036730. 227 93

- Unterweißbach**
-  **Talsperre Leibis/Lichte mit Besucherzentrum**
8 60 Gehminuten
-  **Landhotel „Zum Hirsch“**
11 30 Gehminuten
TELEFON: 036730. 22 408

- Obstfelderschmiede**
-  **Bergbahnshop**
Tickets und Souvenirs
TELEFON: 036705. 203 74
-  **Talstation Bergbahn**
Umstieg zur Schwarzatalbahn

-  **Gaststätte „Die Talstation“**
TELEFON: 036705. 829 777



- Mellenbach-Glasbach**
-  **Aussichtspunkt „Diabas-Steinbruch“**
10 45 Gehminuten
-  **Katharinenkirche**
11 10 Gehminuten

- Meuselbach-Schwarzühle**
-  **Flair Hotel Waldfrieden**
2 Gehminuten
TELEFON: 036705. 61 000
-  **Gasthaus „Anker“**
40 Gehminuten
TELEFON: 036705. 600 34

- Katzhütte**
-  **Heimatstube**
12 20 Gehminuten
-  **Kirche am Herrenhaus**
13 20 Gehminuten
-  **Geolehrpfad mit Katzhütter Schichten**
14 60 Gehminuten
-  **Café 13**
14 20 Gehminuten
-  **Forellenhof Bartnik**
14 20 Gehminuten

- Lichtenhain**
-  **Bergstation Bergbahn**
Umstieg zur Flachstrecke Richtung Cursdorf

-  **Erlebnismuseum Maschinarium**
16
-  **Walderlebnispfad Fröbelwald**
17 2 Gehminuten
-  **Lichtenhainer Waldbahn & Imbiss**
18 2 Gehminuten
-  **Speisewagen** 2 Gehminuten
TELEFON: 036705. 20134

- Oberweißbach**
-  **Tourist-Information**
10 Gehminuten
TELEFON: 036705. 62 123
-  **Museum „Fröbelhaus“**
19 10 Gehminuten

-  **Trapp Likörfabrik**
20 10 Gehminuten
-  **Lichtenheldt-Glas**
21 10 Gehminuten
-  **Größte Dorfkirche Thüringens**
22 10 Gehminuten
-  **Oberweißbacher Glaskunst**
23 10 Gehminuten
-  **Fröbelturm**
24 30 Gehminuten
-  **Gasthaus „Zur Schenke“**
10 Gehminuten
TELEFON: 036705. 61 000
-  **Steakhaus Zum Ochsen**
TELEFON: 036705. 20 98 66